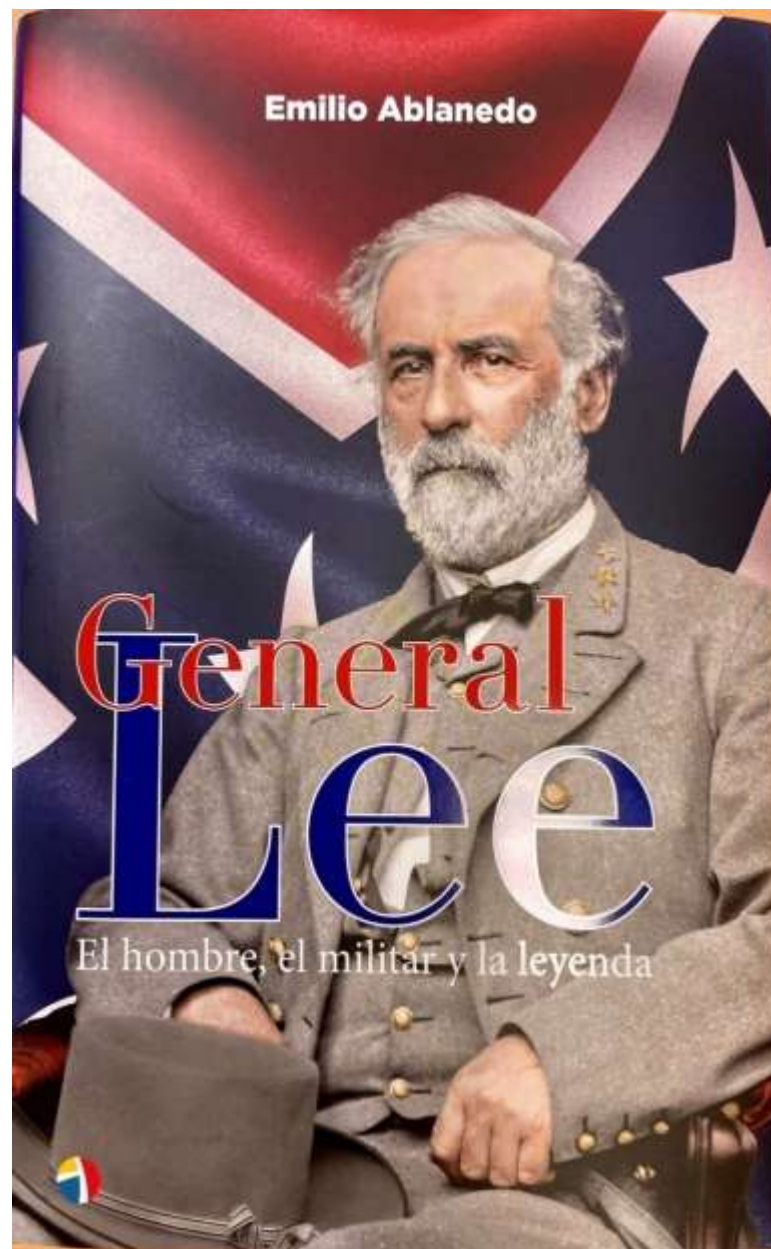
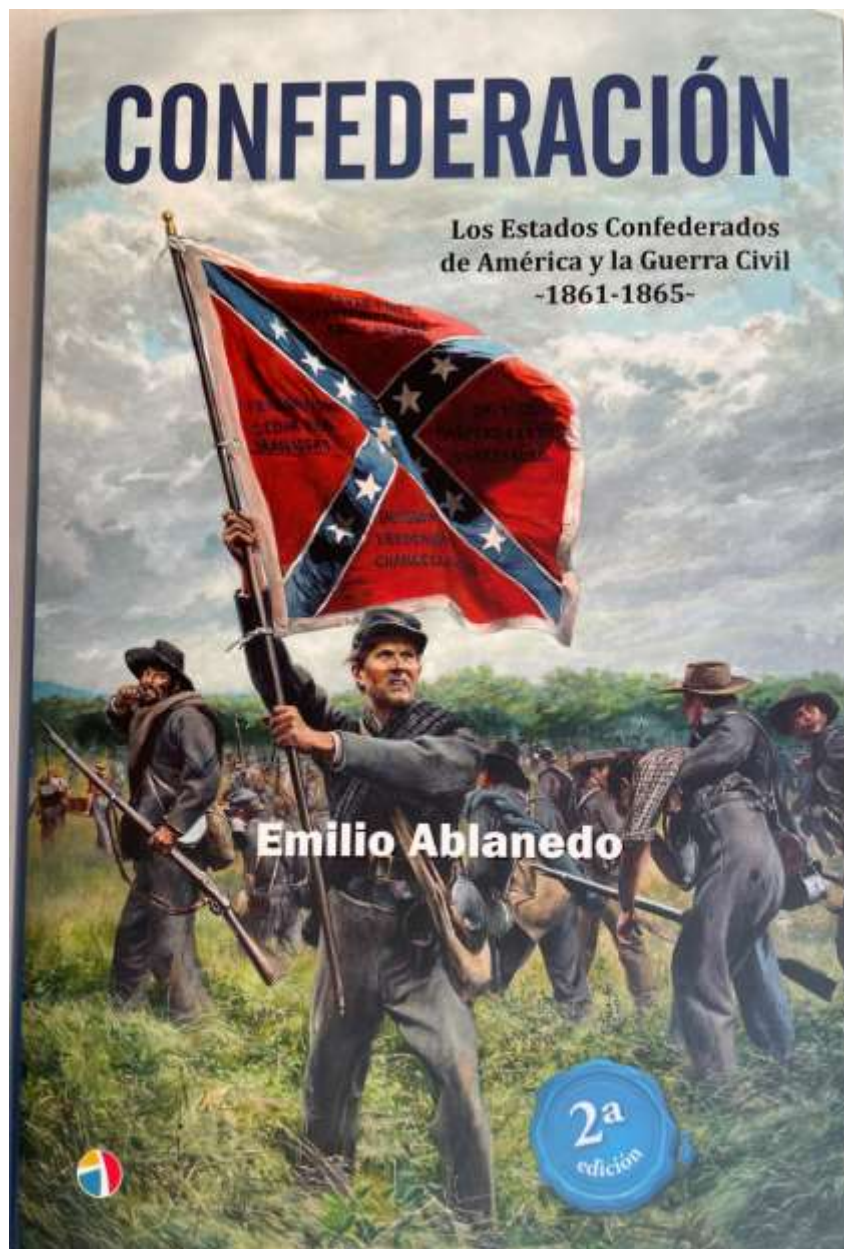


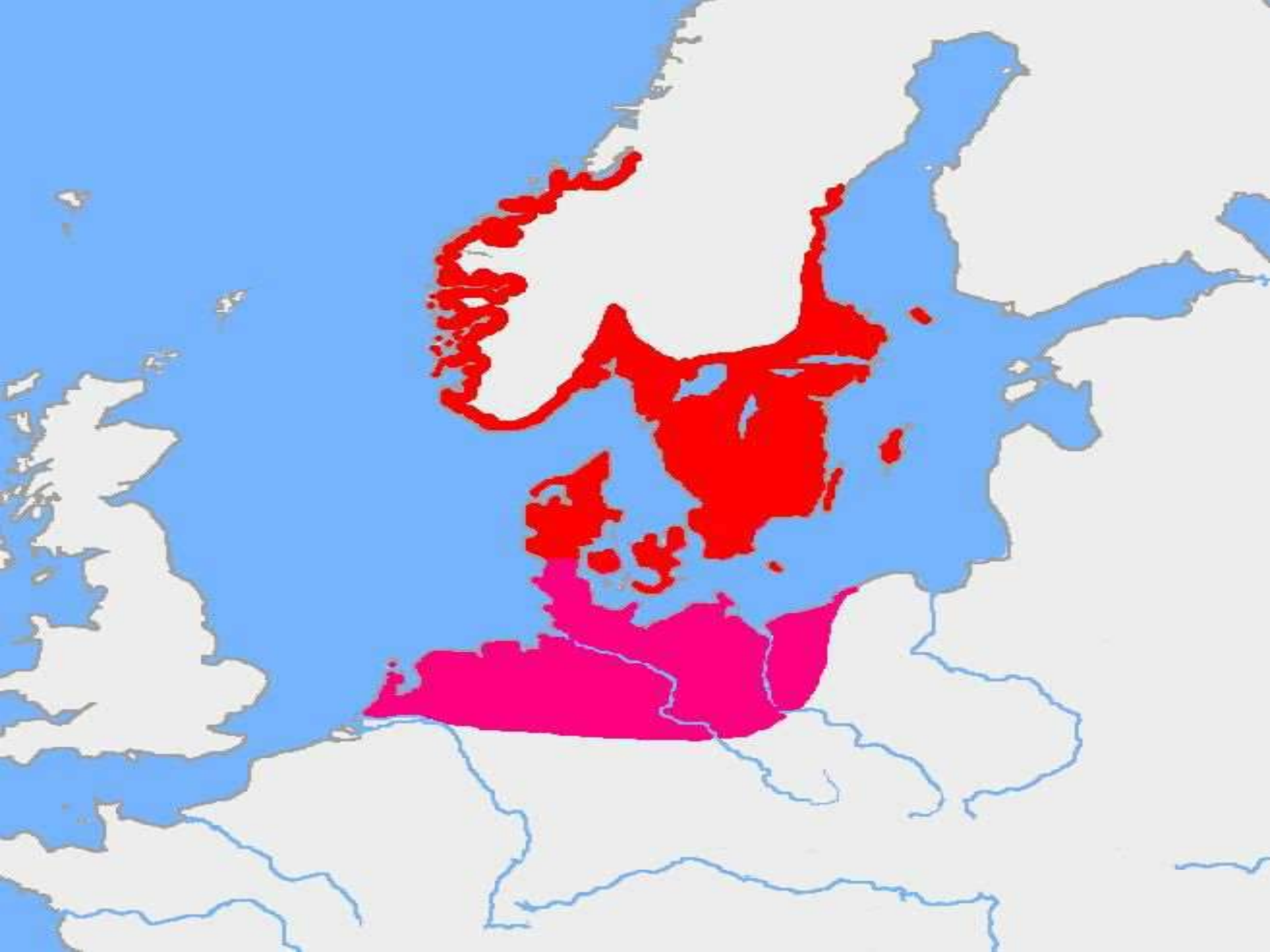
# EL DESASTRE DE TEUTOBURGO

## ¡VARO, DEVUÉLVEME MIS LEGIONES!

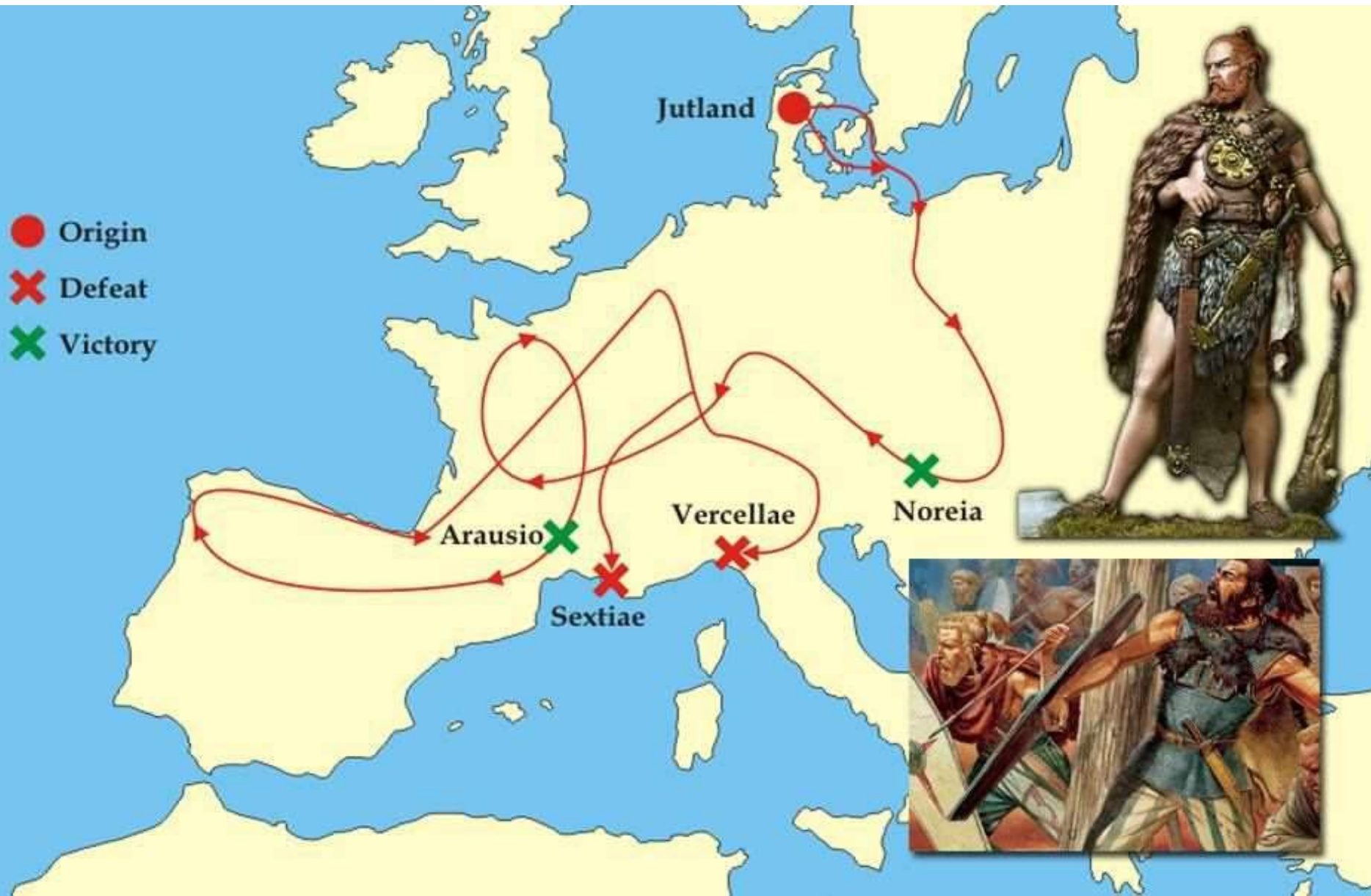








# GUERRAS CIMBRIAS 113-101 A.C.





# GUERRA DE LAS GALIAS 57-55 A.C.





















# DRUSO EL MAYOR






# CAMPAÑAS DE DRUSO 12-9 AC



# TIBERIO





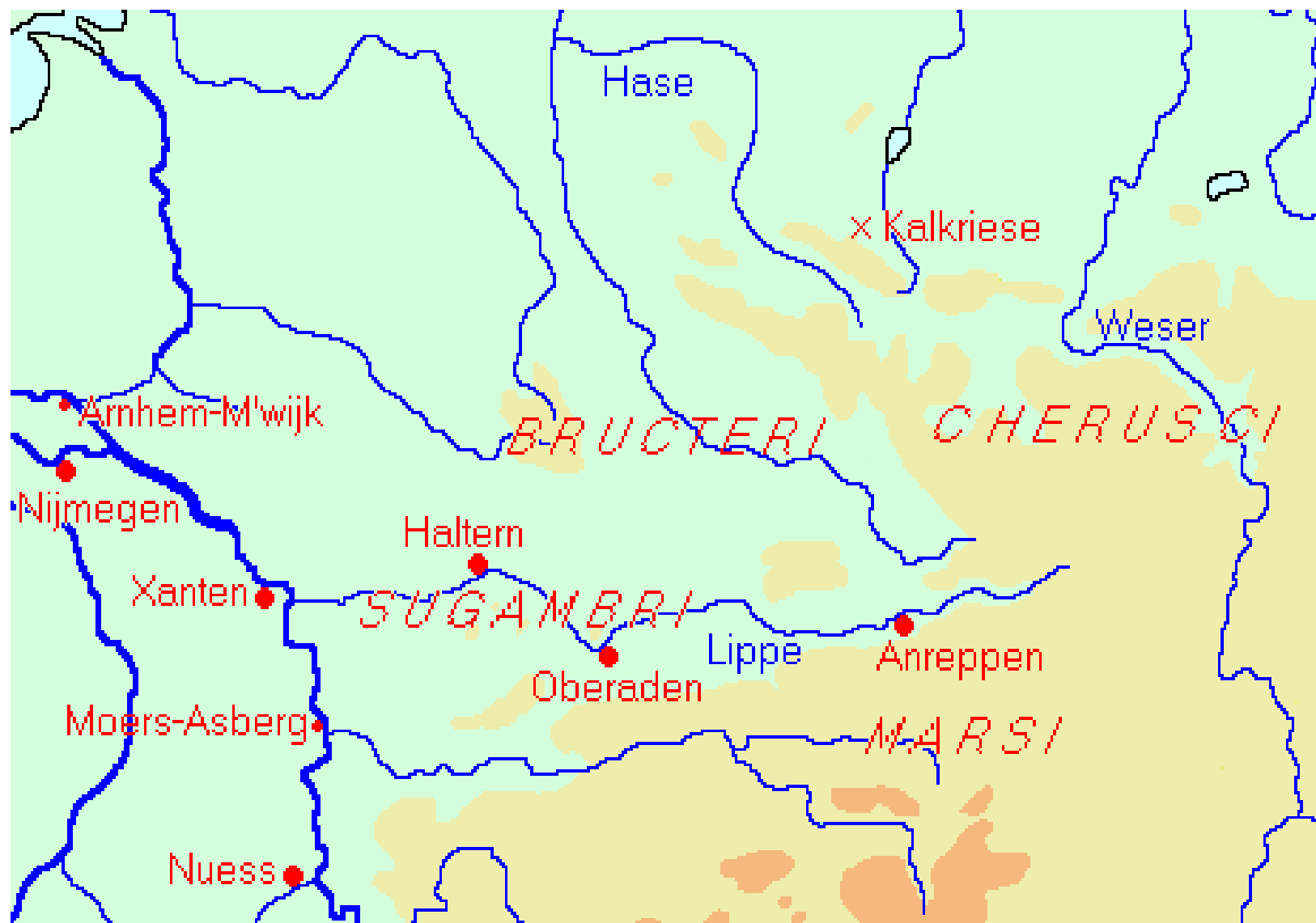
# CAMPAÑAS TIBERIO Y AHENOBARBO 8-3 A.C.





*Varus*

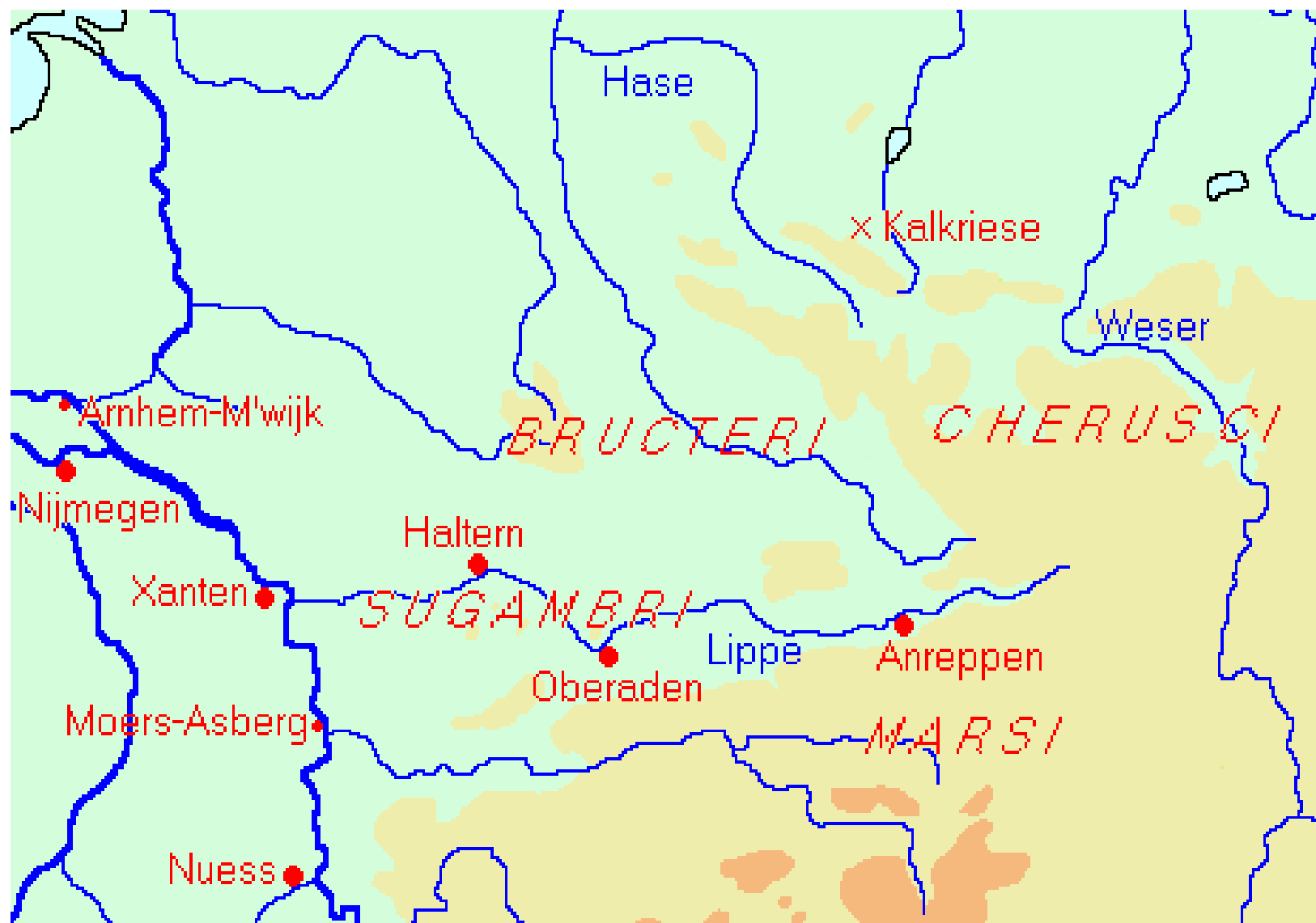




























Germans of the Cherusci tribe attack a Roman baggage train. Teutoburgian Forest, AD 9.



La battaglia della Selva  
di Teutoburgo (9 d.C.)  
(odierna Kalkriese)

Autostrada 1  
(attuale tracciato)

Grande palude

Molti Romani, disorientati dalla  
confusione della battaglia,  
fuggirono a Nord, ma trovarono  
la morte nella vicina palude

La colonna romana, formata da 3  
legioni (XVII, XVIII e XIX),  
6 coorti di fanteria e 3 ali di  
cavalleria ausiliarie (per un totale  
di circa 20.000 uomini), si  
allungava nella foresta di  
Teutoburgo per circa 3,5 km.

Sentiero principale

Canale Reno-Elba  
(attuale corso)

I Romani tentano un'ultima e  
disperata difesa, provando a  
trincerarsi in un campo di  
fortuna fatto di carriaggi

Sentiero deviato  
dai Germani

Terrapieno  
costruito dai  
Germani

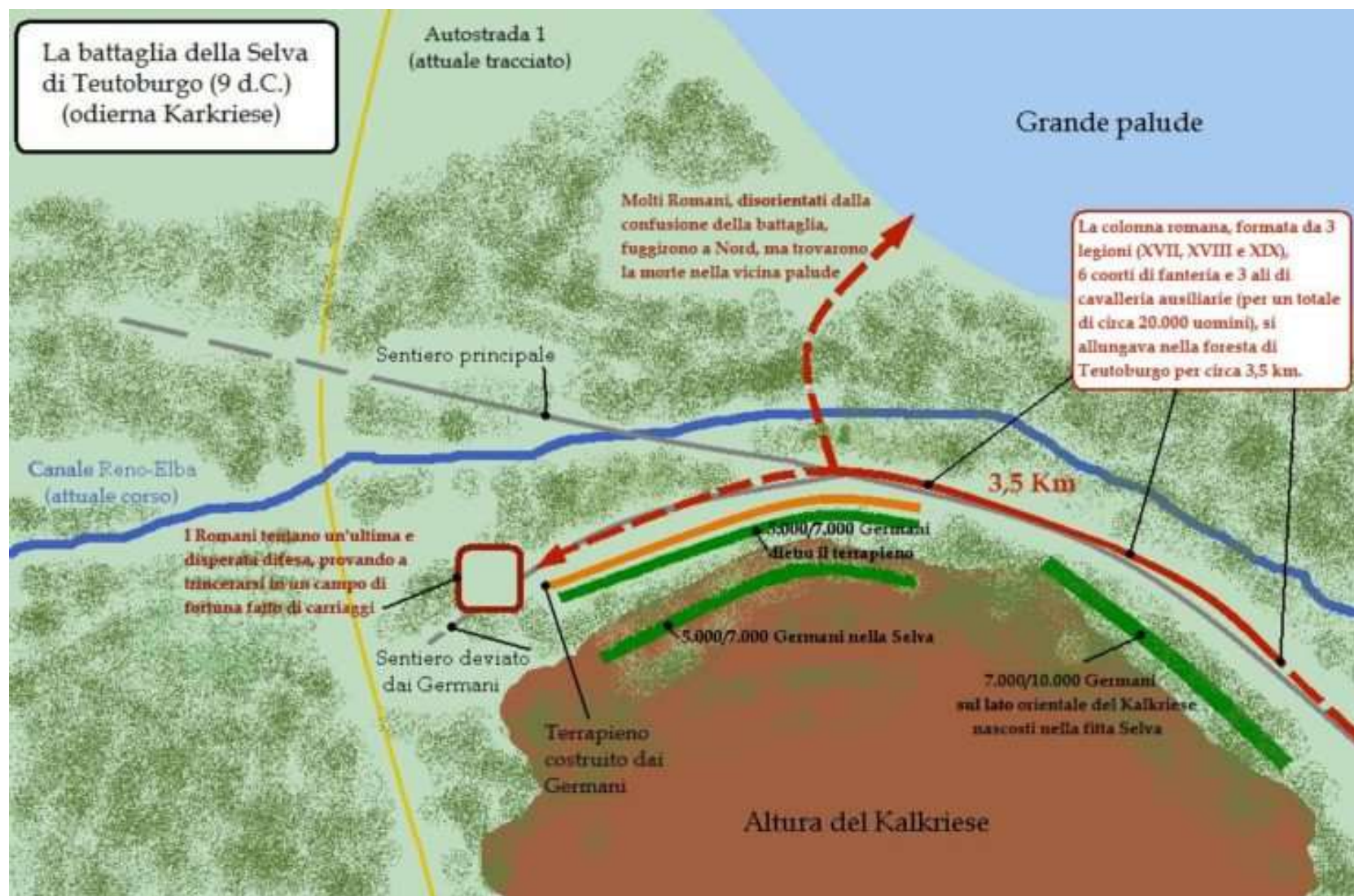
5.000/7.000 Germani  
dietro il terrapieno

5.000/7.000 Germani nella Selva

7.000/10.000 Germani  
sul lato orientale del Kalkriese  
nascosti nella fitta Selva

3,5 Km

Altura del Kalkriese

















# CAMPAÑAS GERMÁNICO 14-16 DC

















MARKER FOR THE BIRTHPLACE OF  
SAC. DON CASARETO FERNANDEZ  
MAY 18, 1880 - MAY 18, 1960

















# EL DESASTRE DE TEUTOBURGO

## ¡VARO, DEVUÉLVEME MIS LEGIONES!

